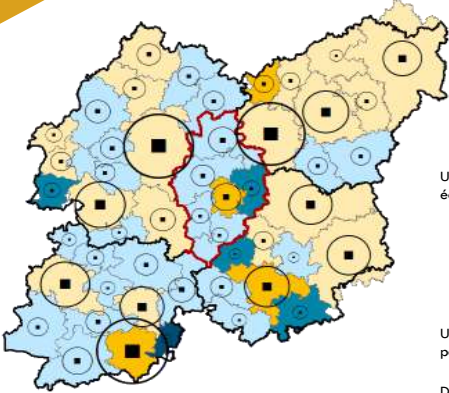


**Sarlat, et des pôles locaux d'emplois**



**28 020 emplois**  
en Pays Périgord Noir

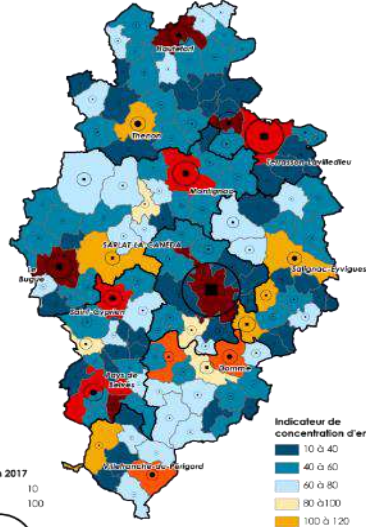
**8 emplois pour**  
**10 actifs résidents**  
à l'échelle du Pays

Une partie Nord du territoire située entre les 2 pôles économiques majeurs départementaux :

**Périgueux et Brive, mais sur laquelle Terrasson et Lardina jouent un rôle économique important et à conforter.**

Une partie Sud moins accessible, où **Sarlat** constitue un pôle économique majeur.

Des centralités locales qui concentrent l'offre économique de proximité :

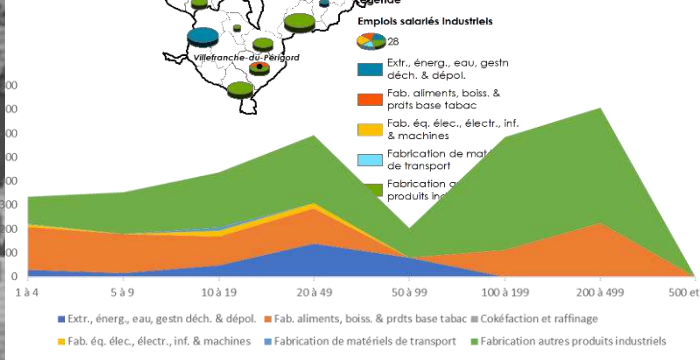
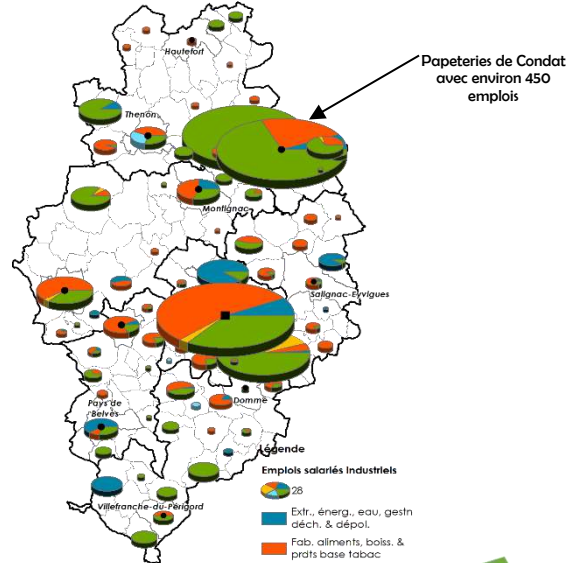


**Le Bugue, Hautefort, Montignac, Terrasson, Pays de Belvès, Saint-Cyprien, Domme, Villefranche-du-Périgord**

L'Indice de concentration de l'emploi mesure le rapport entre le nombre d'emplois total proposé sur un territoire et le nombre d'actifs occupés (actifs en emploi) qui y résident

Source : INSEE 2017, IGN  
 Réalisation : Métropolis, 2022

Schéma d'accueil et d'attractivité économique du Pays du Périgord Noir / Métropolis / 2022



**Methodologie :**

- Traitement statistiques et bibliographiques
- Réalisation d'entretiens
- Inventaire des ZAE
- Réalisation de tables- rondes économiques territoriales

**Livrables :**

- ❖ Diagnostic partagé/Matrice A.F.O.M.
- ❖ Atlas des ZAE
- ❖ Plan d'Action opérationnel + indicateurs d'évaluations
- ❖ Plaquette de synthèse et de communication

Le Pays du Périgord Noir (6 Cdc, dont Sarlat, Terrasson, Dôme, Le Bugue, Les Eyzies, et 82 000 habitants...) a réalisé un schéma opérationnel de développement économique, de valorisation des ZAE et d'accueil des entreprises, dont Métropolis a été le maitre d'œuvre (en partenariat avec la Région Nouvelle Aquitaine).

Il s'est décomposé en 3 temps :

- **Etat des lieux et diagnostic territorial partagé**  
Cet état des lieux économique partagé, concurrentiel et ouvert, mettant en évidence les caractéristiques, forces et faiblesses du territoire, en matière économique et d'outils d'accueil, a été réalisé sur la base d'analyses statistiques; de repérages terrain et d'entretiens institutionnels, économiques et politiques. Un atlas des ZAE a été structuré et une table-ronde économique organisée.
- **Mise en place d'une stratégie économique territoriale prospective**  
Nous avons réalisé un travail de prospective économique opérationnel pour identifier les pistes stratégiques de développement économique et les filières pouvant concerner le territoire du PPN, afin de mettre en place une offre économique cohérente et attractive.
- **Identification – mise en forme des outils de développement économique/ élaboration d'un plan d'action économique opérationnel pour le PPN**  
Notre objectif fut de traduire de façon cohérente et hiérarchisée, l'ensemble du travail analytique et prospectif effectué en plan d'action opérationnel, sous forme de « fiches actions » structurés, hiérarchisés et validés. Ce plan d'actions s'est situé à 2 horizons : court/moyen terme et long terme. Il a concerné les filières stratégiques, les ZAE et outils d'accueil économiques, l'animation et gouvernance économiques, le marketing éco-territorial.

