

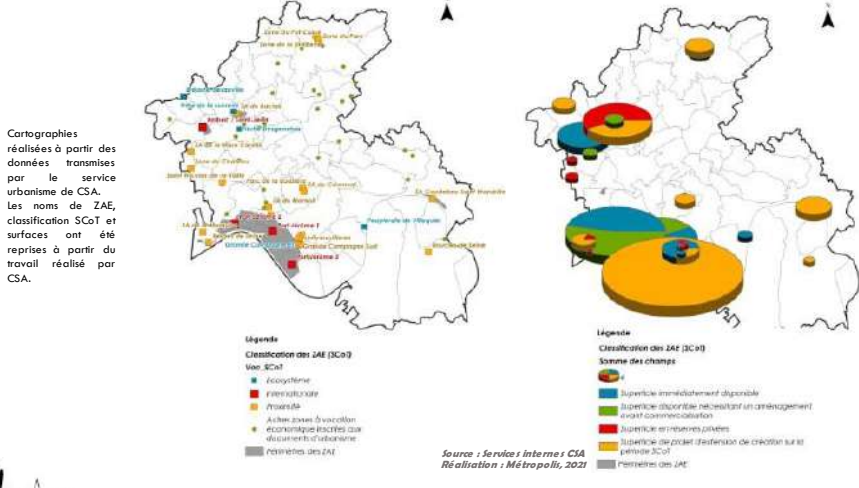
Maître d'ouvrage : CA Caux Seine Agglo / Caux Seine Développement (76)

Mission : Schéma territorial de Développement économique

Equipe : Métropolis

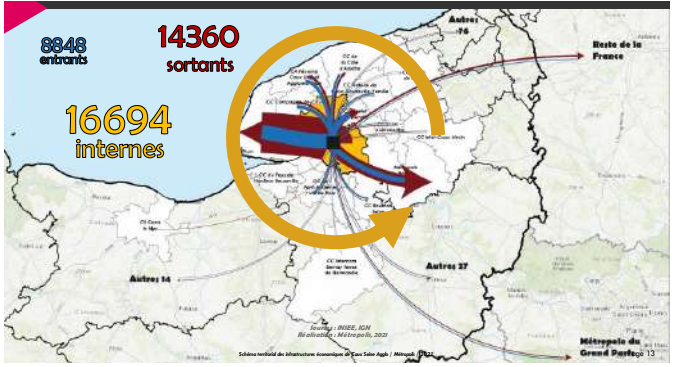
Calendrier : 2021 / 2022

Les espaces économiques sur Caux Seine Agglo



La CA Caux Seine Agglo. (80 000 habitants), pôle économique majeur de Seine-Maritime (pétrochimie et activité portuaire/Port Jérôme), intermédiaire entre les agglomérations de Rouen et du Havre, & structuré en termes économiques autour de son agence de Développement (Caux Seine Développement), a impulsé un schéma opérationnel de développement économique et de valorisation des ZAE et d'accueil des entreprises, dont Métropolis a été le maître d'œuvre.

Schéma territorial des infrastructures économiques de Caux Seine Agglo / Métropolis / 2021



Il s'est décomposé en 3 temps :

- Etat des lieux et diagnostic territorial partagé

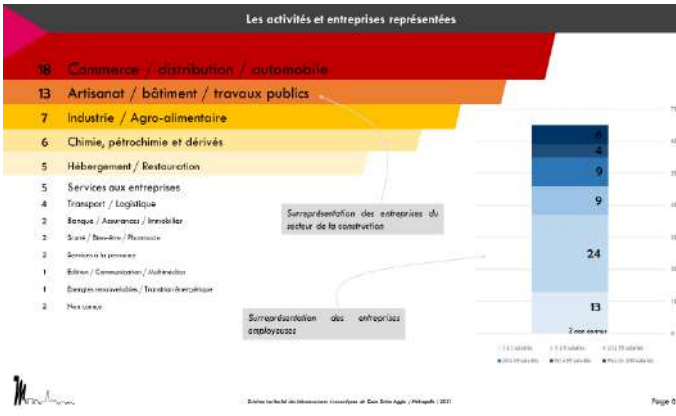
Cet état des lieux économique partagé, concurrentiel et ouvert, mettant en évidence les caractéristiques, forces et faiblesses du territoire, en matière économique, commerciale, et d'outils d'accueil, a été réalisé sur la base d'analyses statistiques; de repérages terrain et d'entretiens institutionnels, économiques et politiques. Un atlas des ZAE a été structuré, afin de les requalifier/densifier (+ prospection foncière).

- Mise en place d'une stratégie économique territoriale prospective

Nous avons réalisé un travail de prospective économique opérationnel pour identifier les pistes stratégiques de développement économique et les filières pouvant concerner le territoire de la Caux Seine Agglo., afin de mettre en place une offre économique cohérente, originale et attractive. Un questionnaire entreprises a été réalisé.

- Identification – mise en forme des outils de développement économique/ élaboration d'un plan d'action économique, opérationnel pour CSA

L'objectif fut de traduire de façon cohérente et hiérarchisée, l'ensemble du travail analytique et prospectif effectué en plan d'action opérationnel, sous forme de « fiches actions » structurés, hiérarchisés et validés. Ce plan d'actions s'est situé à 2 horizons : court/moyen terme et long terme. Il a concerné les filières stratégiques, les ZAE et outils d'accueil économiques, l'animation et gouvernance économiques, le marketing éco-territorial. Un **séminaire politique** animé par Métropolis a donné lieu à la présentation de cette « feuille de route »



Méthodologie :
 Traitement statistiques et bibliographiques
 Réalisation d'entretiens
 Inventaire des ZAE
 Réalisation d'un questionnaire « entreprises
 Séminaire « politique »

- Livrables :**
- ❖ Diagnostic partagé/Matrice A.F.O.M.
 - ❖ Atlas des ZAE
 - ❖ Plan d'Action opérationnel + indicateurs d'évaluations
 - ❖ Plaquette de synthèse et de communication

